

Der Universalatlas  
für alle



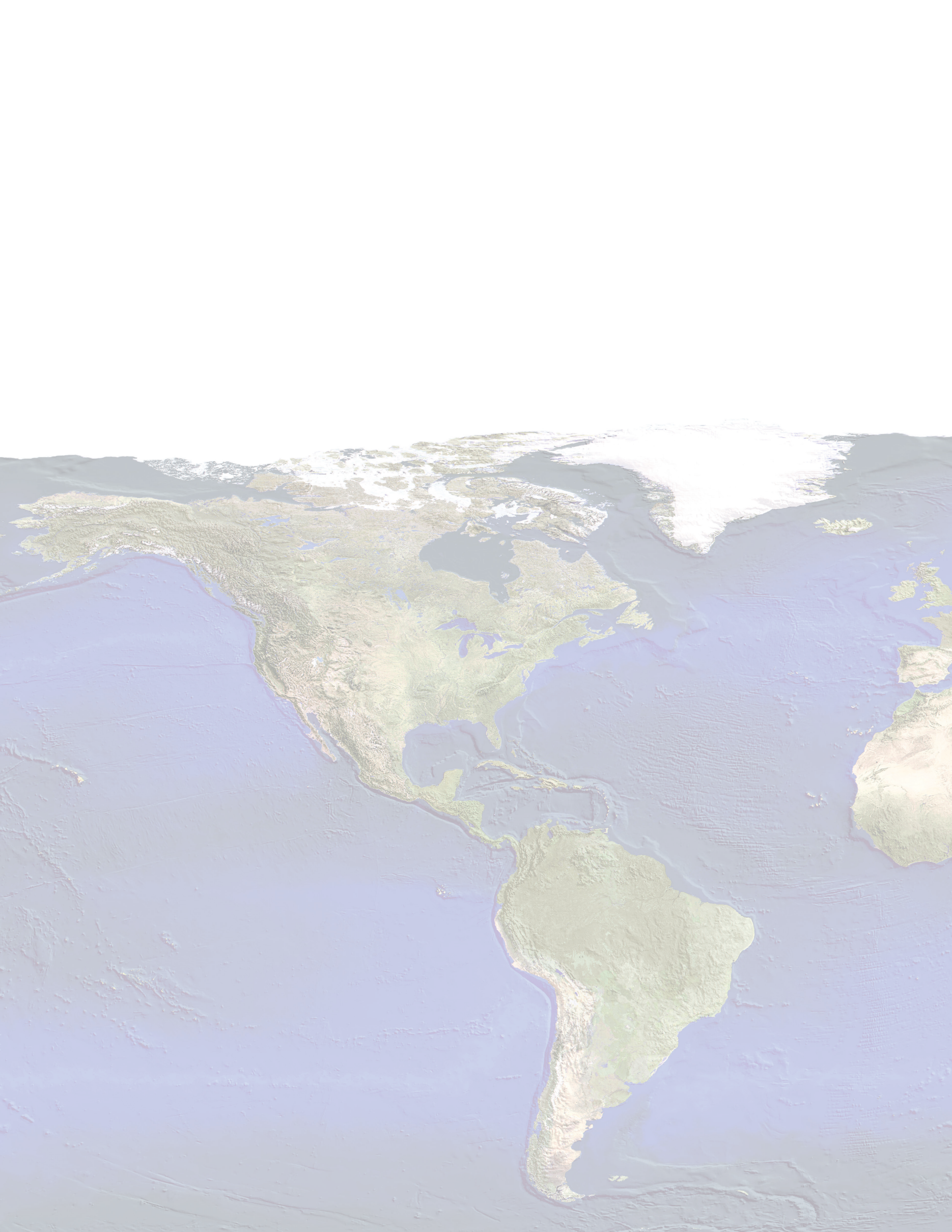
UNIVERSALATLAS

MEYERS

Die Welt in Karten

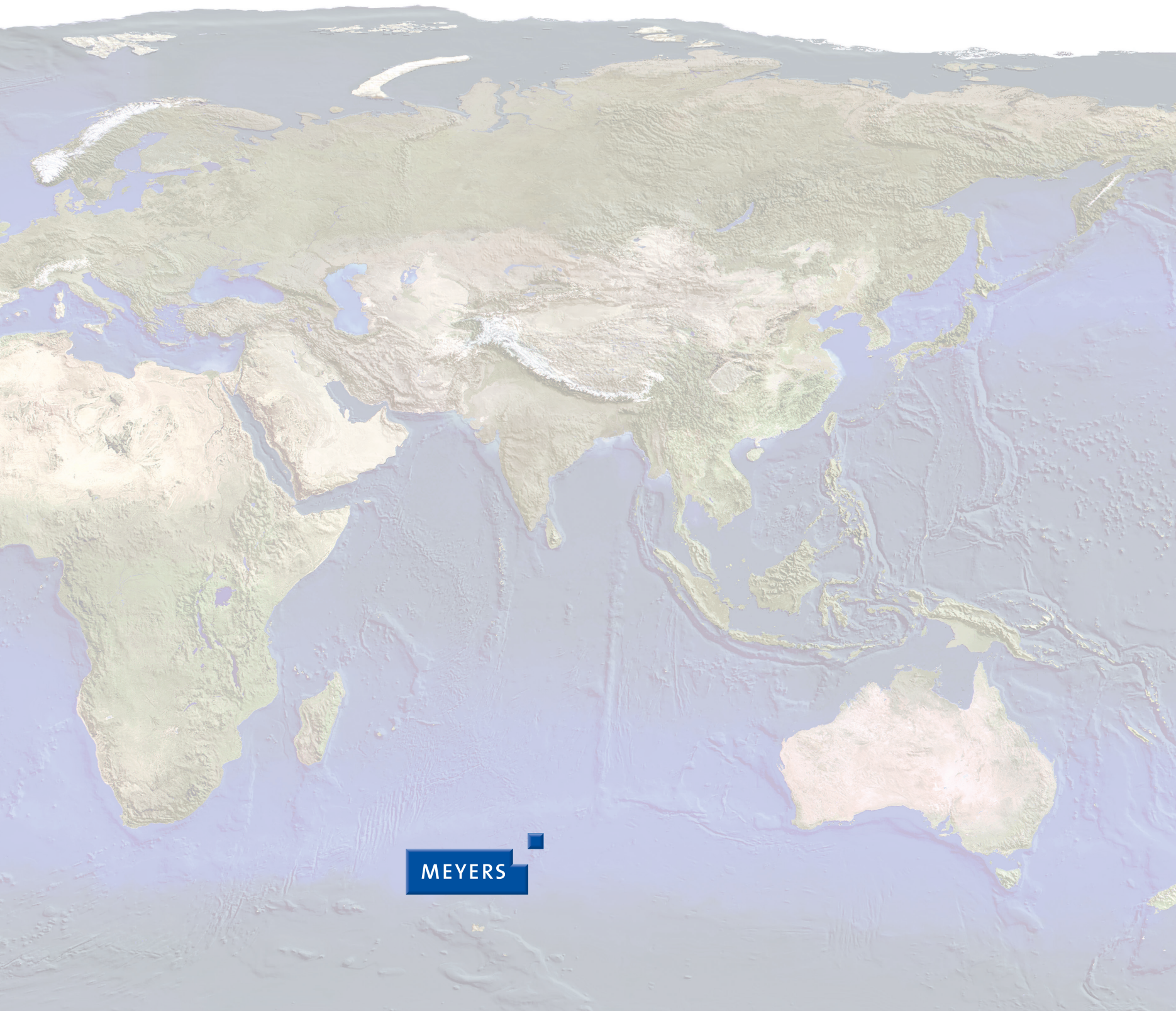
MEYERS

**Meyers  
Universalatlas**



# Meyers Universalatlas

Die Welt in Karten  
13., aktualisierte Auflage



MEYERS

## Bildquellenverzeichnis

**Karten und Satellitenbilder** © Hammond World Atlas Corporation 2008,  
Springfield (New Jersey) – © GEOSPACE; Austria, Spot Image, 2007: Innentitel, 5, 12, 56, 76, 96, 106, 128  
**Einstiegsbild Register (S. 145)** © stock.adobe.com/Evans

**Redaktionelle Leitung** David Harvie  
**Redaktion** Henning Aibel  
**Kartografische Bearbeitung** Theophrastos E. Giouvanos, New Jersey  
**Herstellung** Robert Grill, München  
**Umschlagabbildungen** stock.adobe.com/freshidea  
**Layout und Satz** Sigrid Hecker, Eppingen

[www.duden.de](http://www.duden.de)  
[www.cornelsen.de](http://www.cornelsen.de)

13. Auflage, 1. Druck 2026

© 2026 Cornelsen Verlag GmbH, Mecklenburgische Str. 53, 14197 Berlin,  
E-Mail: kundenservice@duden.de

Das Werk und seine Teile sind urheberrechtlich geschützt. Jede Nutzung in anderen als den gesetzlich zugelassenen Fällen bedarf der vorherigen schriftlichen Einwilligung des Verlages.

Hinweis zu §§ 60 a, 60 b UrhG: Weder das Werk noch seine Teile dürfen ohne eine solche Einwilligung an Schulen oder in Unterrichts- und Lehrmedien (§ 60 b Abs. 3 UrhG) vervielfältigt, insbesondere kopiert oder eingescannt, verbreitet oder in ein Netzwerk eingestellt oder sonst öffentlich zugänglich gemacht oder wiedergegeben werden. Dies gilt auch für Intranets von Schulen und anderen Bildungseinrichtungen.

Der Anbieter behält sich eine Nutzung der Inhalte für Text- und Data-Mining im Sinne von § 44 b UrhG ausdrücklich vor.

Das Wort **Meyers** ist für die Cornelsen Verlag GmbH als Marke geschützt.

**Druck** GZH d.o.o., Zagreb

ISBN 978-3-411-10726-1

6–7	Zum Gebrauch der Karten	
8–9	Die Erde, physisch	1: 77,8 Mio.
10–11	Die Erde, politisch	1: 77,8 Mio.



## 12 Europa und Nordasien

13	Europa, politisch	1: 20 Mio.
14–15	Europa, physisch	1:10 Mio.
16	Britische Inseln	1: 3,3 Mio.
17	Skandinavien, Finnland, Island	1: 6,7 Mio.
18–19	Nördliches Mitteleuropa	1: 3,3 Mio.
20–21	Südliches Dänemark, Nördliches Deutschland	1:1,1 Mio.
22–23	Niederlande, Nordwestdeutschland	1:1,1 Mio.
24–25	Nordostdeutschland	1:1,1 Mio.
26–27	Zentrales Deutschland, Westtschechien	1:1,1 Mio.
28–29	Belgien, Nordfrankreich, Westdeutschland	1:1,1 Mio.
30–31	Süddeutschland	1:1,1 Mio.
32–33	Schweiz und Nachbargebiete	1:1,1 Mio.
34–35	Österreich	1:1,1 Mio.
36–37	Westeuropa, Alpenländer	1: 3,3 Mio.
38–39	Iberische Halbinsel	1: 3,3 Mio.
40–41	Südostfrankreich	1:1,1 Mio.
42–43	Poebene, Nördlicher Apennin	1:1,1 Mio.
44–45	Westlicher Mittelmeerraum	1: 6,7 Mio.
46–47	Süditalien, Albanien, Griechenland	1: 3,3 Mio.
48–49	Ungarn, Rumänien, Nördliche Balkanhalbinsel	1: 3,3 Mio.
50–51	Nordosteuropa	1: 6,7 Mio.
52–53	Südosteuropa, Kaukasus	1: 6,7 Mio.
54–55	Russland	1: 20 Mio.



## 56 Asien

57	Asien, politisch	1: 46,7 Mio.
58–59	Nördlicher Naher Osten	1: 6,7 Mio.
60	Jordangraben	1:1,1 Mio.
61	Zentralasien	1:10 Mio.
62–63	Südwestasien	1:10 Mio.
64–65	Südasien	1:10 Mio.
66	Hinterindien	1: 6,7 Mio.
67	Philippinen	1: 6,7 Mio.
68–69	Indonesien, Malaysia	1:10 Mio.
70–71	Ostasien	1:13,3 Mio.
72–73	Zentral- und Südjapan	1: 3,3 Mio.
74	Nordjapan	1: 3,3 Mio.
75	Korea	1: 3,3 Mio.



## 76 Afrika

77	Afrika, politisch	1: 33,3 Mio.
78–79	Afrika, Nordteil	1:16,7 Mio.
80–81	Westliches Nordafrika	1: 6,7 Mio.
82–83	Östliches Nordafrika	1: 6,7 Mio.
84–85	Westafrika	1: 6,7 Mio.
86–87	Nördliches Zentralafrika	1: 6,7 Mio.
88–89	Südliches Zentralafrika	1: 6,7 Mio.
90	Osthorn Afrikas	1: 6,7 Mio.
91	Afrika, Südteil	1:16,7 Mio.
92–93	Südliches Afrika, Nordteil	1: 6,7 Mio.
94–95	Südafrika, Madagaskar	1: 6,7 Mio.



## 96 Australien, Neuseeland und Ozeanien

97	Australien, politisch	1:18,4 Mio.
98–99	Nordaustralien, Südneuguinea	1: 6,7 Mio.
100–101	West- und Zentralaustralien	1: 6,7 Mio.
102	Südostaustralien	1: 6,7 Mio.
103	Neuseeland	1: 6,7 Mio.
104–105	Ozeanien	1: 30 Mio.



## 106 Nord- und Mittelamerika

107	Nordamerika, politisch	1: 33,3 Mio.
108–109	Kanada	1:13,3 Mio.
110–111	Vereinigte Staaten von Amerika	1:13,3 Mio.
112–113	Südwesten der USA	1: 3,3 Mio.
114–115	Südliche Great Plains	1: 3,3 Mio.
116–117	Zentrale Great Plains	1: 3,3 Mio.
118–119	Große Seen	1: 3,3 Mio.
120–121	USA, Mideastern States	1: 3,3 Mio.
122–123	Südosten der USA	1: 3,3 Mio.
124–125	Mittelamerika	1:10 Mio.
126–127	Nord- und Zentralmexiko	1: 6,7 Mio.



## 128 Südamerika und Polargebiete

129	Südamerika, politisch	1: 26,7 Mio.
130–131	Nördliches Südamerika	1:14,4 Mio.
132–133	Kolumbien, Venezuela, Ecuador	1: 6,7 Mio.
134–135	Peru, Nordbolivien, Westbrasilien	1: 6,7 Mio.
136–137	Guayanaländer, Nordbrasilien	1: 6,7 Mio.
138–139	Ostbrasilien	1: 6,7 Mio.
140–141	Zentrales Südamerika	1: 6,7 Mio.
142–143	Südchile, Südargentinien	1: 6,7 Mio.
144	Polargebiete	

## 145 Register

146	Abkürzungsverzeichnis
147–224	Geografisches Register



### Kartenbeschriftung

Verschiedene Schriften machen Karteninhalte leichter unterscheidbar.

selbstständiger Staat  
**LUXEMBURG**

wichtige politische Einheit, abhängiges Gebiet  
**Sachsen-Anhalt**

Verwaltungseinheit  
**VÄRMLAND**

historische Region  
*Anjou*

Orte  
**Norfolk** Sumter Messel

Stadtteil  
*BIGGIN HILL*

Sehenswürdigkeit  
**SCHLOSS HERRENHEIMSEE**

Gewässer  
*L. Elsinore*

Kap, Gipfel, Pass  
*Pt. La Jolla Mt. Rainier Col d'Iseran*

Insel, Halbinsel  
**Cape Breton I.**

Gebirge, Hochebene  
**Serra do Norte**

Wüste, Ebene, Tal  
*San Fernando Valley*

Die Schreibung der geografischen Namen richtet sich nach den jeweiligen Amtssprachen eines Landes. Wenn die Amtssprache in lateinischer Schrift geschrieben wird, wurde die Schreibung mit diakritischen Zeichen und modifizierten Buchstaben direkt übernommen. Bei Ländern mit nichtlateinischer Schrift, z. B. China oder arabischsprachige Länder, wurde eine international verwendete Umschrift herangezogen, die teilweise von einer gängigen Transkription verwendet.

### Kartenlegende

#### Internationale Grenzen

- Staatsgrenze
- Staatsgrenze in Wasserflächen
- umstrittene Grenze
- Waffenstillstandslinie
- De-facto-Grenze
- ..... Grenze nicht festgelegt

#### Innerstaatliche Grenzen

- Grenze eines Landesteiles/Verwaltungsgebietes
- entspr. Grenze in Gewässer
- Grenze eines nachgeordneten Verwaltungsgebietes
- entspr. Grenze in Gewässer

#### Orte

- Stockholm** Hauptstadt eines souveränen Staates
- Salt Lake City** Hauptstadt eines Landesteiles/Verwaltungsgebietes
- Manchester** Hauptstadt eines nachgeordneten Verwaltungsgebietes
- Orte (Ortsgrößenangaben in Karte)
- Stadtteil
- städtischer Ballungsraum

#### Verkehr

- Internationaler Flughafen
- Flughafen
- Autobahn/Hauptverkehrsstraße
- Eisenbahn
- Fährlinie
- Tunnel (Straße, Eisenbahn)

#### Gewässer

- Küstenlinie/Fluss
- zeitweiliger Wasserlauf
- Kanal
- See
- zeitweiliger See
- Trockensee
- Salzpfanne
- Sumpf/Moor

#### Besondere geografische Objekte

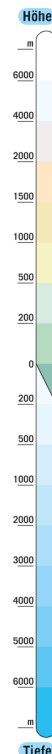
- Berg
- Pass
- Wasserfall
- Stromschnelle
- Wüste/Sandfläche
- Lavagebiet
- Gletscher/Schelfeis

#### Sonstige wichtige Objekte

- archaische Stätte, Ruine
- Staudam
- Park
- Tierschutzgebiet
- Sehenswürdigkeit
- Brunnen
- Luftwaffenstützpunkt
- Marinestützpunkt
- Datumsgrenze

- Mauer/Wall
- Indianerreservation, Aboriginesreservation
- militärisches Gebiet
- staatl. Park/Erholungsgebiet
- Nationalpark/Naturschutzgebiet/Erholungsgebiet

#### Legende der Höhen- und Tiefenstufen



Die Farbstufungen dieser Leiste repräsentieren sowohl die Höhen des Festlandes als auch die Tiefen des Meeres. Die einzelnen Farbwerte können mithilfe der seitlich abgetragenen Höhen- bzw. Tiefenangaben (in Meter) problemlos zugeordnet werden. Sie ist zusätzlich auf jeder Karte zu finden.



### In den Karten verwendete Abkürzungen

<b>Abor. Rsv.</b> Aboriginal Reserve	<b>H.-I.</b> Halbinsel	<b>NHP</b> National Historical Park	<b>Pt.</b> Point
<b>AFB</b> Air Force Base	<b>Hist.</b> Historic(al)	<b>NHS</b> National Historic Site	<b>R.</b> River, Rio
<b>AK</b> Autonomer Kreis	<b>Hts.</b> Heights	<b>NL</b> National Lakeshore	<b>Rec.</b> Recreation(al)
<b>Arch.</b> Archipelago, Archipel	<b>I.</b> Island, Insel	<b>NM</b> National Monument	<b>Ref.</b> Refuge
<b>Aut.</b> Autonom(e), es	<b>Is.</b> Islands	<b>NMEM</b> National Memorial	<b>Reg.</b> Region
<b>B.</b> Bay, Bucht	<b>Ind. Res.</b> Indian Reservation	<b>NMILP</b> National Military Park	<b>Rep.</b> Republik
<b>Bk.</b> Brook	<b>Int'l</b> International	<b>No.</b> Northern	<b>Res.</b> Reservoir (Stausee)
<b>Br.</b> Branch	<b>IR</b> Indian Reservation	<b>NP</b> Nationalpark, National Park, Nasjonalpark	<b>Res.</b> Reservat, Réserve
<b>C.</b> Cape	<b>Jct.</b> Junction	<b>NPP</b> Nationalpark and Preserve	<b>Sa.</b> Sierra
<b>Can.</b> Canal	<b>K.</b> Kap	<b>NPRSV</b> National Preserve	<b>Sd.</b> Sound, Sund
<b>C.G.</b> Coast Guard	<b>KP</b> Kansallispuisto (Nationalpark)	<b>NRA</b> National Recreation Area	<b>SHS</b> State Historic Site
<b>Chan.</b> Channel	<b>L.</b> Lake, Lago	<b>NRSV</b> National Reserve	<b>SM</b> State Monument
<b>Co.</b> County	<b>Lag.</b> Lagoon, Laguna	<b>NS</b> National Seashore	<b>So.</b> Southern
<b>Cord.</b> Cordillera	<b>Mem.</b> Memorial	<b>NSG</b> Naturschutzgebiet	<b>SP</b> State Park
<b>Cr.</b> Creek	<b>Mil.</b> Military, Militär-	<b>NSP</b> Naturschutzpark	<b>Spr., Sprgs.</b> Spring, Springs
<b>Dep.</b> Depot	<b>Mon.</b> Monument	<b>NWR</b> National Wildlife Refuge	<b>St.</b> State Recreation Area
<b>Dist.</b> District	<b>Mtn.</b> Mountain	<b>Passg.</b> Passage	<b>St.</b> State
<b>Fed.</b> Federal	<b>Mts.</b> Mountains	<b>Pen.</b> Peninsula (Halbinsel)	<b>Sta.</b> Station
<b>Fk.</b> Fork	<b>Nat.</b> Natural	<b>Pk.</b> Peak	<b>Str.</b> Straße
<b>For.</b> Forest	<b>Nat'l</b> National	<b>Plat.</b> Plateau	<b>Terr.</b> Territory
<b>Ft.</b> Fort	<b>Nat'l Wild. Ref.</b> National Wildlife Refuge	<b>PN</b> Parc National, Parco Nazionale, Parque Nacional, Park Narodowy	<b>Tun.</b> Tunnel
<b>G.</b> Gulf, Golf	<b>Nav.</b> Naval	<b>Prsv.</b> Preserve	<b>Val.</b> Valley
<b>Gd.</b> Grand	<b>NCA</b> National Conservation Area		<b>Vill.</b> Village
<b>Geb.</b> Gebirge			<b>Wild.</b> Wildlife
<b>Gt.</b> Great			<b>WMA</b> Wildlife Management Area
<b>Har.</b> Harbor			





Xinyang, China	71/K5	Yamachiche, Qu, Kan.	119/K1	Yaracuy (B.-St.), Ven.	132/O2	Yellow Breeches Creek (Fl.), Pa, USA	140/C1	Yotai, Bol.	135/F5	Yutz, Fr.	29/F5	Zajlan, Liby.	82/C2	Xinyu – Zentr	
Xinyi, China	65/K3	Yamada, Japan	74/B4	Yaralığöz Dağı (Berg), Türk.	58/C1	Yellow House Draw (Fl.Bett), Tx, USA	114/C4	Yöchi'n, R. Kor.	75/O5	Yüxi, China	70/H7	Zajlan, Liby.	45/F4	Zawilah, Liby.	82/B3
Xinyu, China	71/L6	Yamagata (VwG), Japan	73/F1	Yardımlı, Aser.	53/J5	Yellow Jacket, Co, USA	113/H2	Youcanoy (Fl.), Yoccanoaky (Fl.), Ms, USA	70/F5	Yuyao, China	71/M5	Zaltbommel, Nied.	22/C5	Zawayat al Mukhaylay, Liby.	45/J4
Xinyuan, China	70/O3	Yamagata, Japan	73/G1	Yarım, Jem.	90/C2	Yellow Pine, Al, USA	122/O2	Youdunzi, China	160/F4	Yuzao, Japan	74/A4	Zalun, Myan.	65/G4	Zawayat Masüs, Liby.	45/J5
Xinzhou, China	66/E2	Yamaguchi, Japan	71/O4	Yarıkaya, Ven.	132/O2	Yellowknife, NW, Kan.	108/E2	Youghioheny (Fl.), Pa, USA	115/F2	Yuzawa, Japan	74/B4	Zalut, Myan.	66/B3	Zaya (Fl.), Österr.	35/G1
Xinzo de Limia, Sp.	38/B1	Yamaguchi (VwG), Japan	72/B3	Yarim, Jem.	90/C2	Yellowknife (Fl.), NW, Kan.	108/E2	Yoder, Wy, USA	116/B3	Yvelines (VwG), Fr.	28/A6	Zamlat As Sawäsi, Tun.	48/B5	Zayü, China	65/G2
Xionghuecheng, China	75/82	Yamaguchi, Japan	72/B3	Yarım, Jem.	90/C2	Yellowknife (Fl.), NW, Kan.	108/E2	Yoder, Wy, USA	116/B3	Yverdon-les-Bains, CH	32/C4	Zambezi, Sam.	92/D2	Zayü (Fl.), China	65/G2
Xiqing Shan (Geb.), China	70/H5	Yamanashi (VwG), Japan	73/F3	Yarım, Jem.	90/C2	Yellowstone (Fl.), USA	110/E2	Yodök, D.V. Kor.	75/O3	Yvette (Fl.), Fr.	28/B6	Zambezi NP, Sim.	92/E3	Zazafotsy, Madg.	95/H8
Xique-Xique, Bras.	139/E1	Yamanashi (VwG), Japan	73/F3	Yarım, Jem.	90/C2	Yellowstone NP, USA	110/O3	Yog Point (Kap), Phil.	67/O2	Yvoir, Belg.	29/O3	Zambézia (Prov.), Moc.	93/H3	Zazamt, Liby.	82/B2
Xirdalan, Aser.	53/J4	Yamania Falls (Wf.), Austr.	99/G4	Yarıkaya, Ven.	132/O2	Yonglone (Fl.), USA	110/O2	Yogoum (Br.), Tschad	79/J4	Yvonand, CH	32/C4	Zambia	91/D4	Zazárdya, Ven.	132/O2
Xishui, China	65/J2	Yamania Falls, Austr.	99/G4	Yarıkaya, Ven.	132/O2	Yonglone NP, USA	110/O3	Yöğüntaş, Türk.	49/H5	Ywathit, Myan.	66/B2	Zamboanga, Phil.	67/C4	Zazaryn, Pol.	25/M3
Xitote, GuB.	84/B4	Yamarna Aboriginal Reserve (Resv.), Austr.	100/D4	Yarım, Jem.	90/C2	Yonkolo, D.R. Kongo	89/E3	Yogyakarta, Indo.	68/O5	Yzeron (Fl.), Fr.	41/D1	Zambrow, Pol.	19/M2	Zbąszynek, Pol.	25/F3
Xiuwen, China	65/J2	Yamaska (Fl.), Qu, Kan.	119/K2	Yarım, Jem.	90/C2	Yonoh NP, BC, Kan.	108/E3	Yoho NP, BC, Kan.	108/E3	Zeure, Fr.	36/E3	Zambujal de Cima, Port.	39/P11	Zbąszynskie, Jez. (See), Pol.	25/F3
Xiuyan, China	75/82	Yamato, Japan	73/D2	Yarım, Jem.	90/C2	Yonoh NP, BC, Kan.	108/E3	Yohi NP, BC, Kan.	108/E3	Zhacuo, Guat.	124/D5	Zámboanga (Berg), Slwk.	35/H1	Zbęczy, Pol.	25/G4
Xixabangma (Berg), China	66/E2	Yamatotakada, Japan	72/F2	Yarım, Jem.	90/C2	Yonoh NP, BC, Kan.	108/E3	Yohji, R. Kor.	75/O4	Zacapa, Guat.	124/D5	Zampin, Pol.	21/J5	Zbęczy, Jez. (See), Pol.	25/G3
Xixi, China	71/L6	Yamba, Austr.	102/E1	Yarım, Jem.	90/C2	Yonoh NP, BC, Kan.	108/E3	Yöjü, R. Kor.	75/O4	Zacapa, Guat.	124/D5	Zamfara (B.-St.), Nga.	85/G4	Zbiczno, Jez. (See), Pol.	25/G1
Xixia, China	71/L6	Yambah, Austr.	101/G2	Yarım, Jem.	90/C2	Yonoh NP, BC, Kan.	108/E3	Yokadouma, Kamr.	86/B5	Zacatecas, Mex.	126/E4	Zami (Fl.), Myan.	66/B3	Zbircow, Tsch.	27/G5
Xiyang (Fl.), China	65/J3	Yambata, D.R. Kongo	89/E2	Yarım, Jem.	90/C2	Yonoh NP, BC, Kan.	108/E3	Yökaiichi, Japan	72/E3	Zacatecas, Mex.	126/E4	Zamiao, China	66/D1	Zbraslav, Tsch.	27/H5
Xochicalco (Ruine), Mex.	127/K8	Yambéring, Gui.	84/B4	Yarım, Jem.	90/C2	Yonoh NP, BC, Kan.	108/E3	Yökana, Ms, USA	115/J4	Zaanstad, Ned.	22/B4	Zamoi, D. R. Kongo	87/E4	Zbucz, Tsch.	27/G5
Xochimilco (Stadtteil), Mex.	127/Q10	Yambio, Ssudan	87/F4	Yarım, Jem.	90/C2	Yonoh NP, BC, Kan.	108/E3	Yökaiichi, Japan	72/E3	Zagabdeh, Pal. G.	60/C4	Zamoi, D.R. Kongo	87/E4	Zchaltub, Geor.	53/G4
Xoka, China	65/F2	Yambrasamba, Peru	134/B2	Yarım, Jem.	90/C2	Yonoh NP, BC, Kan.	108/E3	Yökaiichi, Japan	72/E3	Zagabdeh, Pal. G.	60/C4	Zamorá, Ecu.	134/C2	Zchinwal, Geor.	53/G4
Xonacatlán de Vicencio, Mex.	127/Q10	Yamdena (In.), Indo.	69/H5	Yarım, Jem.	90/C2	Yonoh NP, BC, Kan.	108/E3	Yökaiichi, Japan	72/E3	Zagabdeh, Pal. G.	60/C4	Zamorá (Fl.), Ecu.	134/C2	Zchiri, Geor.	53/G4
Xorkol, China	70/F4	Yamethin, Myan.	66/E1	Yarım, Jem.	90/C2	Yonoh NP, BC, Kan.	108/E3	Yökaiichi, Japan	72/E3	Zagabdeh, Pal. G.	60/C4	Zamorá, Sp.	38/C2	Zčár, Tsch.	27/H3
Xupui, Mex.	127/H5	Yamin (Berg), Indo.	69/K4	Yarım, Jem.	90/C2	Yonoh NP, BC, Kan.	108/E3	Yökaiichi, Japan	72/E3	Zagabdeh, Pal. G.	60/C4	Zamorá-Chinchipe (Prov.), Ecu.	134/B2	Zčár nad Sázavou, Tsch.	19/H4
Xuanwei, China	70/H6	Yamina Yamina (See), Austr.	101/J3	Yarım, Jem.	90/C2	Yonoh NP, BC, Kan.	108/E3	Yökaiichi, Japan	72/E3	Zagabdeh, Pal. G.	60/C4	Zamorá-Chinchipe (Prov.), Ecu.	134/B2	Zčár nad Sázavou, Tsch.	19/H4
Xuchang, China	71/K5	Yamato, Japan	73/G1	Yarım, Jem.	90/C2	Yonoh NP, BC, Kan.	108/E3	Yökaiichi, Japan	72/E3	Zagabdeh, Pal. G.	60/C4	Zamorá-Chinchipe (Prov.), Ecu.	134/B2	Zčár nad Sázavou, Tsch.	19/H4
Xudat, Aser.	53/J4	Yamoussoukro, CIV	84/O5	Yarım, Jem.	90/C2	Yonoh NP, BC, Kan.	108/E3	Yökaiichi, Japan	72/E3	Zagabdeh, Pal. G.	60/C4	Zamorá-Chinchipe (Prov.), Ecu.	134/B2	Zčár nad Sázavou, Tsch.	19/H4
Xuddur, Som.	90/B4	Yamuna (Fl.), Indien	70/C6	Yarım, Jem.	90/C2	Yonoh NP, BC, Kan.	108/E3	Yökaiichi, Japan	72/E3	Zagabdeh, Pal. G.	60/C4	Zamorá-Chinchipe (Prov.), Ecu.	134/B2	Zčár nad Sázavou, Tsch.	19/H4
Xujiatun, China	75/82	Yamunānagar, Indien	63/L2	Yarım, Jem.	90/C2	Yonoh NP, BC, Kan.	108/E3	Yökaiichi, Japan	72/E3	Zagabdeh, Pal. G.	60/C4	Zamorá-Chinchipe (Prov.), Ecu.	134/B2	Zčár nad Sázavou, Tsch.	19/H4
Xun (Fl.), China	71/K7	Yanzho Yumco (See), China	64/E2	Yarım, Jem.	90/C2	Yonoh NP, BC, Kan.	108/E3	Yökaiichi, Japan	72/E3	Zagabdeh, Pal. G.	60/C4	Zamorá-Chinchipe (Prov.), Ecu.	134/B2	Zčár nad Sázavou, Tsch.	19/H4
Xunke, China	71/M2	Yan, Nga.	86/B3	Yarım, Jem.	90/C2	Yonoh NP, BC, Kan.	108/E3	Yökaiichi, Japan	72/E3	Zagabdeh, Pal. G.	60/C4	Zamorá-Chinchipe (Prov.), Ecu.	134/B2	Zčár nad Sázavou, Tsch.	19/H4
Xur, China	70/G4	Yan (Fl.), SrL	84/O6	Yarım, Jem.	90/C2	Yonoh NP, BC, Kan.	108/E3	Yökaiichi, Japan	72/E3	Zagabdeh, Pal. G.	60/C4	Zamorá-Chinchipe (Prov.), Ecu.	134/B2	Zčár nad Sázavou, Tsch.	19/H4
Xuwen, China	65/K3	Yan Yean Reservoir (See), Austr.	102/G5	Yarım, Jem.	90/C2	Yonoh NP, BC, Kan.	108/E3	Yökaiichi, Japan	72/E3	Zagabdeh, Pal. G.	60/C4	Zamorá-Chinchipe (Prov.), Ecu.	134/B2	Zčár nad Sázavou, Tsch.	19/H4
Xuzhou, China	71/L5	Yana (Fl.), Russ.	55/P2	Yarım, Jem.	90/C2	Yonoh NP, BC, Kan.	108/E3	Yökaiichi, Japan	72/E3	Zagabdeh, Pal. G.	60/C4	Zamorá-Chinchipe (Prov.), Ecu.	134/B2	Zčár nad Sázavou, Tsch.	19/H4
Y		Yanao, Austr.	102/B3	Yarım, Jem.	90/C2	Yonoh NP, BC, Kan.	108/E3	Yökaiichi, Japan	72/E3	Zagabdeh, Pal. G.	60/C4	Zamorá-Chinchipe (Prov.), Ecu.	134/B2	Zčár nad Sázavou, Tsch.	19/H4
Ya'an, China	70/H6	Yanagawa, Japan	72/B4	Yarım, Jem.	90/C2	Yonoh NP, BC, Kan.	108/E3	Yökaiichi, Japan	72/E3	Zagabdeh, Pal. G.	60/C4	Zamorá-Chinchipe (Prov.), Ecu.	134/B2	Zčár nad Sázavou, Tsch.	19/H4
Yaapeet, Austr.	102/B2	Yanahuasca, Peru	134/B3	Yarım, Jem.	90/C2	Yonoh NP, BC, Kan.	108/E3	Yökaiichi, Japan	72/E3	Zagabdeh, Pal. G.	60/C4	Zamorá-Chinchipe (Prov.), Ecu.	134/B2	Zčár nad Sázavou, Tsch.	19/H4
Ya'bad, Pal. G.	60/C4	Yanai, Japan	72/C4	Yarım, Jem.	90/C2	Yonoh NP, BC, Kan.	108/E3	Yökaiichi, Japan	72/E3	Zagabdeh, Pal. G.	60/C4	Zamorá-Chinchipe (Prov.), Ecu.	134/B2	Zčár nad Sázavou, Tsch.	19/H4
Yabassi, Kamr.	88/B1	Yan'an, China	71/J4	Yarım, Jem.	90/C2	Yonoh NP, BC, Kan.	108/E3	Yökaiichi, Japan	72/E3	Zagabdeh, Pal. G.	60/C4	Zamorá-Chinchipe (Prov.), Ecu.	134/B2	Zčár nad Sázavou, Tsch.	19/H4
Yabelo, Äth.	87/H4	Yanaoca, Peru	134/D4	Yarım, Jem.	90/C2	Yonoh NP, BC, Kan.	108/E3	Yökaiichi, Japan	72/E3	Zagabdeh, Pal. G.	60/C4	Zamorá-Chinchipe (Prov.), Ecu.	134/B2	Zčár nad Sázavou, Tsch.	19/H4
Yabia, D.R. Kongo	86/O5	Yanbian, China	65/H2	Yarım, Jem.	90/C2	Yonoh NP, BC, Kan.	108/E3	Yökaiichi, Japan	72/E3	Zagabdeh, Pal. G.	60/C4	Zamorá-Chinchipe (Prov.), Ecu.	134/B2	Zčár nad Sázavou, Tsch.	19/H4
Yabis, Nic.	124/E5	Yancannia, Austr.	101/J4	Yarım, Jem.	90/C2	Yonoh NP, BC, Kan.	108/E3	Yökaiichi, Japan	72/E3	Zagabdeh, Pal. G.	60/C4	Zamorá-Chinchipe (Prov.), Ecu.	134/B2	Zčár nad Sázavou, Tsch.	19/H4
Yabrín, SÄrab.	62/E4	Yanceyville, NC, USA	121/H2	Yarım, Jem.	90/C2	Yonoh NP, BC, Kan.	108/E3	Yökaiichi, Japan	72/E3	Zagabdeh, Pal. G.	60/C4	Zamorá-Chinchipe (Prov.), Ecu.	134/B2	Zčár nad Sázavou, Tsch.	19/H4
Yabrud, Pal. G.	60/C5	Yancheng, China	71/M5	Yarım, Jem.	90/C2	Yonoh NP, BC, Kan.	108/E3	Yökaiichi, Japan	72/E3	Zagabdeh, Pal. G.	60/C4	Zamorá-Chinchipe (Prov.), Ecu.	134/B2	Zčár nad Sázavou, Tsch.	19/H4
Yabrud, Syrien	60/F1	Yancheng, China	71/M5	Yarım, Jem.	90/C2	Yonoh NP, BC, Kan.	108/E3	Yökaiichi, Japan	72/E3	Zagabdeh, Pal. G.	60/C4	Zamorá-Chinchipe (Prov.), Ecu.	134/B2	Zčár nad Sázavou, Tsch.	19/H4
Yabuca, PR	125/M8	Yancheng, China	71/M5	Yarım, Jem.	90/C2	Yonoh NP, BC, Kan.	108/E3	Yökaiichi, Japan	72/E3	Zagabdeh, Pal. G.	60/C4	Zamorá-Chinchipe (Prov.), Ecu.	134/B2	Zčár nad Sázavou, Tsch.	19/H4
Yabuki, Japan	73/G2	Yancheng, China	71/M5	Yarım, Jem.	90/C2	Yonoh NP, BC, Kan.	108/E3	Yökaiichi, Japan	72/E3	Zagabdeh, Pal. G.	60/C4	Zamorá-Chinchipe (Prov.), Ecu.	134/B2	Zčár nad Sázavou, Tsch.	19/H4
Yacaré Norte (Fl.), Par.	140/E2	Yancheng, China	71/M5	Yarım, Jem.	90/C2	Yonoh NP, BC, Kan.	108/E3	Yökaiichi, Japan	72/E3	Zagabdeh, Pal. G.	60/C4	Zamorá-Chinchipe (Prov.), Ecu.	134/B2	Zčár nad Sázavou, Tsch.	19/H4
Yacheng, China	66/E2	Yancheng, China	71/M5	Yarım, Jem.	90/C2	Yonoh NP, BC, Kan.	108/E3	Yökaiichi, Japan	72/E3	Zagabdeh, Pal. G.	60/C4	Zamorá-Chinchipe (Prov.), Ecu.	134/B2	Zčár nad Sázavou, Tsch.	19/H4
Yachi (Fl.), China	70/J6	Yancheng, China	71/M5	Yarım, Jem.	90/C2	Yonoh NP, BC, Kan.	108/E3	Yökaiichi, Japan	72/E3	Zagabdeh, Pal. G.	60/C4	Zamorá-Chinchipe (Prov.), Ecu.	134/B2	Zčár nad Sázavou, Tsch.	19/H4
Yaco, Bol.	135/E5	Yancheng, China	71/M5	Yarım, Jem.	90/C2	Yonoh NP, BC, Kan.	108/E3	Yökaiichi, Japan	72/E3	Zagabdeh, Pal. G.	60/C4	Zamorá-Chinchipe (Prov.), Ecu.	134/B2	Zčár nad Sázavou, Tsch.	19/H4
Yacopi, Kol.	137/L7	Yancheng, China	71/M5	Yarım, Jem.	90/C2	Yonoh NP, BC, Kan.	108/E3	Yökaiichi, Japan	72/E3	Zagabdeh, Pal. G.	60/C4	Zamorá-Chinchipe (Prov.), Ecu.	134/B2	Zčár nad Sázavou, Tsch.	19/H4
Yacuba, Bol.	140/O2	Yancheng, China	71/M5	Yarım, Jem.	90/C2	Yonoh NP, BC, Kan.	108/E3	Yökaiichi, Japan	72/E3	Zagabdeh, Pal. G.	60/C4	Zamorá-Chinchipe (Prov.), Ecu.	134/B2	Zčár nad Sázavou, Tsch.	19/H4
Yacuma (Fl.), Bol.	130/E6	Yancheng, China	71/M5	Yarım, Jem.	90/C2	Yonoh NP, BC, Kan.	108/E3	Yökaiichi, Japan	72/E3	Zagabdeh, Pal. G.	60/C4	Zamorá-Chinchipe (Prov.), Ecu.	134/B2	Zčár nad Sázavou, Tsch.	19/H4
Yacumbu, Ven.	132/O2	Yancheng, China	71/M5	Yarım, Jem.	90/C2	Yonoh NP, BC, Kan.	108/E3	Yökaiichi, Japan	72/E3	Zagabdeh, Pal. G.	60/C4	Zamorá-Chinchipe (Prov.), Ecu.	134/B2	Zčár nad Sázavou, Tsch.	19/H4
Yad Mordekhai, Isr.	60/B5	Yancheng, China	71/M5	Yarım, Jem.	90/C2	Yonoh NP, BC, Kan.	108/E3	Yökaiichi, Japan	72/E3	Zagabdeh, Pal. G.	60/C4	Zamorá-Chinchipe (Prov.), Ecu.	134/B2	Zčár nad Sázavou, Tsch.	19/H4
Yad-Mordekhai, Isr.	60/B5	Yancheng, China	71/M5	Yarım, Jem.	90/C2	Yonoh NP, BC, Kan.	108/E3	Yökaiichi, Japan	72/E3	Zagabdeh, Pal. G.	60/C4	Zamorá-Chinchipe (Prov.), Ecu.	134/B2	Zčár nad Sázavou, Tsch.	19/H4
Yadé, Massif du, ZAR	86/B4	Yancheng, China	71/M5	Yarım, Jem.	90/C2	Yonoh NP, BC, Kan.	108/E3	Yökaiichi, Japan	72/E3	Zagabdeh, Pal. G.	60/C4	Zamorá-Chinchipe (Prov.), Ecu.	134/B2	Zčár nad Sázavou, Tsch.	19/H4
Yadgir, Indien	64/C4	Yancheng, China	71/M5	Yarım, Jem.	90/C2	Yonoh NP, BC, Kan.	108/E3	Yökaiichi, Japan	72/E3	Zagabdeh, Pal. G.	60/C4	Zamorá-Chinchipe (Prov.), Ecu.	134/B2	Zčár nad Sázavou, Tsch.	19/H4
Yadkin (Fl.), NC, USA	121/G2	Yancheng, China	71/M5	Yarım, Jem.	90/C2	Yonoh NP, BC, Kan.	108/E3	Yökaiichi, Japan	72/E3	Zagabdeh, Pal. G.	60/C4	Zamorá-Chinchipe (Prov.), Ecu.	134/B2	Zčár nad Sázavou, Tsch.	19/H4
Yadkinville, NC, USA	121/G2	Yancheng, China	71/M5	Yarım, Jem.	90/C2	Yonoh NP, BC, Kan.	108/E3	Yökaiichi, Japan	72/E3	Zagabdeh, Pal. G.	60/C4	Zamorá-Chinchipe (Prov.), Ecu.	134/B2	Zčár nad Sázavou, Tsch.	19/H4
Yae Yamainseln (Ins.), Japan	73/G8	Yancheng, China	71/M5	Yarım, Jem.	90/C2	Yonoh NP, BC, Kan.	108/E3	Yökaiichi, Japan	72/E3	Zagabdeh, Pal. G.	60/C4	Zamorá-Chinchipe (Prov.), Ecu.	134/B2	Zčár nad Sázavou, Tsch.	19/H4
Yafa, Isr.	60/C3	Yancheng, China	71/M5	Yarım, Jem.	90/C2	Yonoh NP, BC, Kan.	108/E3	Yökaiichi, Japan	72/E3	Zagabdeh, Pal. G.	60/C4	Zamorá-Chinchipe (Prov.), Ecu.	134/B2	Zčár nad Sázavou, Tsch.	19/H4
Yafren, Liby.	45/G4	Yancheng, China	71/M5	Yarım, Jem.	90/C2	Yonoh NP, BC, Kan.	108/E3	Yökaiichi, Japan	72/E3	Zagabdeh, Pal. G.	60/C4	Zamorá-Chinchipe (Prov.), Ecu.	134/B2	Zčár nad Sázavou, Tsch.	19/H4
Yagčar, Türk.	58/B2	Yancheng, China	71/M5	Yarım, Jem.	90/C2	Yonoh NP, BC, Kan.	108/E3	Yökaiichi, Japan	72/E3	Zagabdeh, Pal. G.	60/C4	Zamorá-Chinchipe (Prov.), Ecu.	134/B2	Zčár nad Sázavou, Tsch.	19/H4
Yagoda, Kamr.	86/B3	Yancheng, China	71/M5	Yarım, Jem.	90/C2	Yonoh NP, BC, Kan.	108/E3	Yökaiichi, Japan	72/E3	Zagabdeh, Pal. G.	60/C4	Zamorá-Chinchipe (Prov.), Ecu.	134/B2	Zčár nad Sázavou, Tsch.	19/H4
Yagradagž (Berg), China	70/G4	Yancheng, China	71/M5	Yarım, Jem.	90/C2	Yonoh NP, BC, Kan.	108/E3	Yökaiichi, Japan	72/E3	Zagabdeh, Pal. G.	60/C4	Zamorá-Chinchipe (Prov.), Ecu.	134/B2	Zčár nad Sázavou, Tsch.	19/H4
Yaguarón (Fl.), Uru.	143/G2	Yancheng, China	71/M5	Yarım, Jem.	90/C2	Yonoh NP, BC, Kan.	108/E3	Yökaiichi, Japan	72/E3	Zagabdeh, Pal. G.	60/C4	Zamorá-Chinchipe (Prov.), Ecu.	134/B2	Zčár nad Sázavou, Tsch.	19/H4
Yaguari, Bol.	135/F4	Yancheng, China	71/M5	Yarım, Jem.	90/C2	Yonoh NP, BC, Kan.	108/E3	Yökaiichi, Japan	72/E3	Zagabdeh, Pal. G.	60/C4	Zamorá-Chinchipe (Prov.), Ecu.	134/B2	Zčár nad Sázavou, Tsch.	19/H4
Yaguas (Fl.), Peru	132/D5	Yancheng, China	71/M5	Yarım, Jem.	90/C2	Yonoh NP, BC, Kan.	108/E3	Yökaiichi, Japan	72/E3</						

## Zentr – Zyrar

Zentralafrikanischer Graben (Tal), Afr.	91/E3	Zhangjiakou, China	71/K3	Zhuhai, China	65/K3	Zillertaler Alpen (Geb.), Österr.	34/B4	Ziro, Indien	65/F2	Zofingen, CH	32/D3	Zoutkamp, Nied.	22/D2	Zumba, Ecu.	134/B2	Zvijesda Nacionalni Park, Serb.	48/D4
Zentralalpidillere (Geb.), Kol.	130/C4	Zhangshu, China	71/L6	Zhumadian, China	71/K5	Zillis-Reischen, CH	33/F4	Zitacuaro, Mex.	127/E5	Zofu, D.R. Kongo	89/F4	Zrenjanin, Serb.	48/E3	Zumbrota, Mn, USA	117/H1	Zvishavane, Sim.	93/F4
Zentralmassiv, Fr.	36/E4	Zhangyue, China	70/H4	Zhuokeji, China	70/H5	Zillisheim, Fr.	30/B6	Zitava (Fl.), Slwk.	19/K5	Zogang, China	65/G2	Zschepplin, D	24/C4	Zumbu, Moc.	93/F2	Zvon (Berg), Tsch.	27/F5
Zentsuji, Japan	72/C3	Zhangzhou, China	71/L7	Zhuolu, China	71/L3	Zilliseim, Fr.	30/B6	Zitavi (Fl.), Slwk.	19/K5	Zogno, It.	42/C1	Zscherndorf, D	24/C4	Zumpango de Ocampo, Mex.	127/K7	Zvornik Stausee (See), Bosn.-Serb.	48/D3
Zenza do Itonbe, Ang.	88/C5	Zhangzi (In.), China	75/B3	Zhuzhou, China	65/K2	Zilma (Fl.), Russ.	51/L2	Ziteli-Zkaro, Geor.	53/H4	Zohor, Slwk.	35/G2	Zschopau, D	27/G3	Zumpango del Río, Mex.	127/F5	Zwartsluis, Nied.	22/D3
Zeona, SD, USA	116/C1	Zhanjiang, China	65/K3	Zia Ind. Res. (Resv.), NM, USA	113/J3	Ziltendorf, D	25/E3	Zittau, D	25/E6	Zohreh (Fl.), Iran	62/F2	Zschopau (Fl.), D	24/D6	Zunbanga del Río, Mex.	127/F5	Zwartsluis, Nied.	22/D3
Žepče, Bosn.	48/D3	Zhanyu, China	71/M3	Zia Town, Liber.	84/D5	Zimapan, Mex.	127/F4	Zivinice, Bosn.	48/D3	Zolá (See), Fr.	41/E5	Zschorlau, D	27/F3	Zundert, Nied.	22/B6	Zwarte Meer (See), Nied.	22/C3
Zepernick, D	24/D2	Zhao Xian, China	71/K4	Zia Town, Liber.	84/D5	Zimatlán de Álvarez, Mex.	124/B4	Ziway, Äth.	90/A4	Zola, It.	43/E4	Zschornowitz, D	24/C4	Zuni, NM, USA	113/H3	Zweiter Katarakt (Wf.), Sudan	83/F4
Zephyrhills, Fl, USA	122/L7	Zhaojiachang, China	70/J5	Zibak, Afg.	61/F5	Zimba, Sam.	92/E3	Ziwaw-See (See), Äth.	90/A3	Zolfo Springs, Fl, USA	123/H4	Zschortau, D	24/C5	Zuni Mountains (Geb.), NM, USA	113/H3	Zweiter Katarakt (Wf.), Sudan	83/F4
Zepu, China	61/G5	Zhaojue, China	65/H2	Zibo, China	71/L4	Zimba, Tans.	89/G4	Ziwilsk, Russ.	51/K5	Zolichow, D	24/C2	Zuata, Ven.	133/E2	Zuni (Fl.), NM, USA	113/H3	Zwedenru, Liber.	84/C5
Zeralda, Alg.	44/D3	Zhaoping, China	65/K3	Zichovice, Tsch.	27/G6	Zimjansker Stausee (See), Russ.	54/E5	Zixing, China	65/K2	Zollikofen, CH	33/F3	Zubia, Sp.	38/D4	Zuni Ind. Res. (Resv.), NM, USA	113/H3	Zweibrücken, D	29/G5
Zerbst, D	24/C4	Zhaoping, China	65/K3	Zickhusen, D	20/E4	Zimmerman, Mn, USA	117/H1	Ziz (Fl.), Mar.	80/D2	Zomba, Malw.	93/G2	Zubüä, Pal. G.	60/C3	Zuni Mountains (Geb.), NM, USA	113/H3	Zweimimmen, CH	32/D4
Zerków, Pol.	25/H3	Zhaotong, China	65/H2	Ziegenhain, D	26/C3	Zimnicea, Rum.	49/G4	Zjuruypynsk, Ukr.	49/L2	Zongba, D.R. Kongo	89/F2	Zucchero (Berg), CH	33/E5	Zuni Mountains (Geb.), NM, USA	113/H3	Zweiter Katarakt (Wf.), Sudan	83/F4
Zermatt, CH	32/D5	Zhaozhou, China	71/N2	Ziegenhals → Glucholazy, Pol.	19/J3	Zimnicea, Rum.	49/G4	Zlatá Klasy, Slwk.	35/H2	Zongbia, D.R. Kongo	89/F2	Zuckerhüti (Berg), Österr.	33/H4	Zurich, China	65/J2	Zwedenru, Liber.	84/C5
Zernez, CH	33/G4	Zhenjiang (Prov.), China	71/L6	Ziegenrück, D	19/J3	Zimny Potok (Fl.), Pol.	25/F4	Zlatna, Rum.	49/F2	Zongbia, D.R. Kongo	86/C4	Zudard, D	21/G3	Zurich (Fl.), China	65/J2	Zwentendorf an der Donau, Österr.	35/F2
Zernien, D	20/D5	Zhenjiang, China	71/L6	Zieleniec, Pol.	25/F1	Zinal, CH	32/D5	Zlatorsko-Stausee (See), Serb.	48/D4	Zongo, Bol.	134/D5	Zueland, CIV	84/D5	Zuo Jiang (Fl.), China	65/J2	Zwettl, Österr.	35/F1
Zernsdorf, D	24/D3	Zheng'anpu, China	75/A2	Zielon Góra (Grünberg in Schlesien), Pol.	25/F4	Zinave, PN de, Moc.	91/F6	Zlatorsko-Stausee (See), Serb.	48/D4	Zongo, D.R. Kongo	86/C4	Zuénola, CIV	84/D5	Zuo Jiang (Fl.), China	65/J2	Zwettl, Österr.	35/F1
Zero Branco, It.	43/F1	Zhenglan, China	71/L3	Ziemetshausen, D	31/E5	Zinder (VwG), Niger	85/H3	Zlín, Tsch.	19/J4	Zongolika, Mex.	127/N8	Zufrittspitze (Berg), It.	33/G5	Zuo Jiang (Fl.), China	65/J2	Zwettl, Österr.	35/F1
Zerqan, Alb.	47/G2	Zhengzhou, China	71/K5	Zienzu, Liber.	84/C5	Zinder, Niger	85/H3	Zlinský Kraj, Tsch.	19/J4	Zonguldak (Prov.), Türk.	58/B1	Zug (Kanton), CH	33/E3	Zuo Jiang (Fl.), China	65/J2	Zwettl, Österr.	35/F1
Zeta Lake (See), Nun, Kan.	108/F1	Zhenjiang, China	71/L5	Zienzu, Liber.	84/C5	Zingst (H.-I.), D	21/F3	Zlitan, Liby.	45/G4	Zonguldak (Prov.), Türk.	58/B1	Zug, CH	33/E3	Zuo Jiang (Fl.), China	65/J2	Zwettl, Österr.	35/F1
Zetel, D	20/A5	Zhenjiang, China	65/G3	Zierenberg, D	23/G6	Zingst (H.-I.), D	21/F3	Zlivanec, Pol.	19/J2	Zonguldak (Prov.), Türk.	58/B1	Zug, CH	33/E3	Zuo Jiang (Fl.), China	65/J2	Zwettl, Österr.	35/F1
Zeuden, D	24/C3	Zhenning Bouyeizu Miaozu	65/J2	Zierikzee, Nied.	22/A5	Zingst, D	21/F3	Zlonec, Tsch.	27/H4	Zonhoven, Belg.	22/C7	Zuger See (See), CH	31/H3	Zurayghit, SArab.	62/D3	Zwickau, D	27/F3
Zeulenroda, D	27/E3	Zhixian, China	65/J2	Ziersdorf, Österr.	35/F1	Zingst, D	21/F3	Zlonice, Tsch.	27/H4	Zonnebeke, Belg.	28/B2	Zugspitze (Berg), D	31/E7	Zurba'tiyah, Irak	59/F3	Zwickauer Mulde (Fl.), D	18/G3
Zeulenroda-Stausee (See), D	27/E3	Zhixiong, China	65/H2	Ziesar, D	24/C3	Zingst, D	21/F3	Zlotów, Pol.	25/H1	Zoo Baba (Br.), Niger	82/B5	Zuid-Willemsvaart (Kanal), Belg.-Nied.	22/C6	Zurba'tiyah, Irak	59/F3	Zwickauer Mulde (Fl.), D	18/G3
Zeuthen, D	24/D3	Zhenyuan, China	65/H3	Ziese (Fl.), D	21/G3	Zinjibar, Jem.	90/C2	Złotów, Pol.	25/H1	Zoo Baba (Br.), Niger	82/B5	Zuid-Willemsvaart (Kanal), Belg.-Nied.	22/C6	Zurba'tiyah, Irak	59/F3	Zwickauer Mulde (Fl.), D	18/G3
Zeuthener See (See), D	24/D3	Zhewang, China	71/L4	Zinnowitz, D	83/F2	Zinnowitz, D	21/G3	Złotów, Pol.	25/H1	Zoo Baba (Br.), Niger	82/B5	Zuid-Willemsvaart (Kanal), Belg.-Nied.	22/C6	Zurba'tiyah, Irak	59/F3	Zwickauer Mulde (Fl.), D	18/G3
Zeven, D	20/C5	Zhicheng, China	71/K5	Zigertov Vrh (Berg), Slow.	35/F6	Zion, Il, USA	117/L2	Złotów, Pol.	25/H1	Zoo Baba (Br.), Niger	82/B5	Zuid-Willemsvaart (Kanal), Belg.-Nied.	22/C6	Zurba'tiyah, Irak	59/F3	Zwickauer Mulde (Fl.), D	18/G3
Zevenaar, Nied.	22/D5	Zhidou, China	70/G5	Zigey, Tschad	86/B2	Zion NP, Ut, USA	110/D4	Złotów, Pol.	25/H1	Zoo Baba (Br.), Niger	82/B5	Zuid-Willemsvaart (Kanal), Belg.-Nied.	22/C6	Zurba'tiyah, Irak	59/F3	Zwickauer Mulde (Fl.), D	18/G3
Zevenbergen, Nied.	22/B5	Zhijin, China	65/J2	Zigon, Myan.	65/G4	Zionville, NC, USA	121/G2	Złotów, Pol.	25/H1	Zoo Baba (Br.), Niger	82/B5	Zuid-Willemsvaart (Kanal), Belg.-Nied.	22/C6	Zurba'tiyah, Irak	59/F3	Zwickauer Mulde (Fl.), D	18/G3
Zevio, It.	43/E2	Zhob, Pak.	63/J2	Zigong, China	65/H2	Zipacuirá, Kol.	137/M7	Złotów, Pol.	25/H1	Zoo Baba (Br.), Niger	82/B5	Zuid-Willemsvaart (Kanal), Belg.-Nied.	22/C6	Zurba'tiyah, Irak	59/F3	Zwickauer Mulde (Fl.), D	18/G3
Zeytindağ, Türk.	58/A2	Zhob (Fl.), Pak.	63/J2	Zigong, China	65/H2	Zipacuirá, Kol.	137/M7	Złotów, Pol.	25/H1	Zoo Baba (Br.), Niger	82/B5	Zuid-Willemsvaart (Kanal), Belg.-Nied.	22/C6	Zurba'tiyah, Irak	59/F3	Zwickauer Mulde (Fl.), D	18/G3
Zbžere (Fl.), Port.	38/A3	Zhogshan, Ant.	144/E	Zigui, China	71/K5	Zippori, Isr.	60/C3	Złotów, Pol.	25/H1	Zoo Baba (Br.), Niger	82/B5	Zuid-Willemsvaart (Kanal), Belg.-Nied.	22/C6	Zurba'tiyah, Irak	59/F3	Zwickauer Mulde (Fl.), D	18/G3
Zgharta, Liban.	58/C3	Zhongba, China	64/D2	Ziguinchor, Sen.	84/A3	Zipsor Neudorf → Spišská Nová Ves, Slwk.	19/L4	Złotów, Pol.	25/H1	Zoo Baba (Br.), Niger	82/B5	Zuid-Willemsvaart (Kanal), Belg.-Nied.	22/C6	Zurba'tiyah, Irak	59/F3	Zwickauer Mulde (Fl.), D	18/G3
Zgierz, Pol.	19/K3	Zhongshan, China	65/K3	Žihle, Tsch.	27/G4	Zipsor Neudorf → Spišská Nová Ves, Slwk.	19/L4	Złotów, Pol.	25/H1	Zoo Baba (Br.), Niger	82/B5	Zuid-Willemsvaart (Kanal), Belg.-Nied.	22/C6	Zurba'tiyah, Irak	59/F3	Zwickauer Mulde (Fl.), D	18/G3
Zgornje Jezerko, Slow.	35/E6	Zhongyang, China	71/K4	Žihobce, Tsch.	27/G6	Zirbitzkogel (Berg), Österr.	35/E4	Złotów, Pol.	25/H1	Zoo Baba (Br.), Niger	82/B5	Zuid-Willemsvaart (Kanal), Belg.-Nied.	22/C6	Zurba'tiyah, Irak	59/F3	Zwickauer Mulde (Fl.), D	18/G3
Zgorzelec, Pol.	25/F5	Zhoukou, China	71/K5	Zihuatanejo, Mex.	127/E5	Zirc, Ung.	48/C2	Złotów, Pol.	25/H1	Zoo Baba (Br.), Niger	82/B5	Zuid-Willemsvaart (Kanal), Belg.-Nied.	22/C6	Zurba'tiyah, Irak	59/F3	Zwickauer Mulde (Fl.), D	18/G3
Zhaixu, China	66/E1	Zhoushan-Inseln (Ins.), China	71/M5	Zikhron Ya'aqov, Isr.	60/B3	Zirchow, D	21/H4	Złotów, Pol.	25/H1	Zoo Baba (Br.), Niger	82/B5	Zuid-Willemsvaart (Kanal), Belg.-Nied.	22/C6	Zurba'tiyah, Irak	59/F3	Zwickauer Mulde (Fl.), D	18/G3
Zhangbei, China	71/K3	Zhouzhou, China	71/L4	Zililský kraj, Slwk.	19/K4	Zirkel (Berg), Co, USA	116/A3	Złotów, Pol.	25/H1	Zoo Baba (Br.), Niger	82/B5	Zuid-Willemsvaart (Kanal), Belg.-Nied.	22/C6	Zurba'tiyah, Irak	59/F3	Zwickauer Mulde (Fl.), D	18/G3
Zhanghuang, China	66/E1	Zhuanghe, China	75/B3	Zillah, Liby.	82/C2	Zirl, Österr.	33/H3	Złotów, Pol.	25/H1	Zoo Baba (Br.), Niger	82/B5	Zuid-Willemsvaart (Kanal), Belg.-Nied.	22/C6	Zurba'tiyah, Irak	59/F3	Zwickauer Mulde (Fl.), D	18/G3
Zhangjiabu, China	75/B4	Zhucheng, China	71/L4	Ziller (Fl.), Österr.	37/J3	Zirndorf, D	28/D6	Złotów, Pol.	25/H1	Zoo Baba (Br.), Niger	82/B5	Zuid-Willemsvaart (Kanal), Belg.-Nied.	22/C6	Zurba'tiyah, Irak	59/F3	Zwickauer Mulde (Fl.), D	18/G3